



Číslo: OU-NR-PLO1-2024/047330-001

V Nitre: 08.10.2024

VEREJNÁ VYHLÁŠKA

Nariadenie konania o začatí pozemkových úprav

Okresný úrad Nitra, pozemkový a lesný odbor, pozemkové oddelenie (ďalej len „OU-NR-PLO1“), ako správny orgán príslušný podľa § 5 ods. 4 zákona č. 330/1991 Zb. o pozemkových úpravách, usporiadaní pozemkového vlastníctva, pozemkových úradoch, pozemkovom фонде a o pozemkových spoločenstvách v znení neskorších predpisov (ďalej len „zákon o pozemkových úpravách“),

nariad'uje

podľa § 7 ods. 2 zákona o pozemkových úpravách

konanie o začatí pozemkových úprav (ďalej len „prípravné konanie“) v **katastrálnom území Nevidzany** podľa § 2 ods. 1 písm. a) zákona o pozemkových úpravách, z dôvodu, že je to potrebné na usporiadanie vlastníckych a užívacích pomerov a odstránenia prekážok ich výkonu vyvolaných historickým vývojom pred účinnosťou tohto zákona.

Odôvodnenie:

Prípravné konanie je nariadené z podnetu správneho orgánu OU-NR-PLO1 na základe skutočnosti, že Uznesením vlády SR č. 476/2024 zo dňa 21.08.2024 bol schválený zoznam katastrálnych území pre začatie pozemkových úprav na rok 2024, v ktorých sa majú vykonávať pozemkové úpravy.

Uznesením vlády č. 358/2019 zo dňa 21.08.2019 bol schválený „Návrh opatrení na urýchlené vykonanie pozemkových úprav v SR“, podľa ktorého sa majú v priebehu 30 rokov vykonať pozemkové úpravy vo všetkých katastrálnych územiach, kde ešte pozemkové úpravy neprebehli a ich vykonanie je potrebné a účelné. Medzirezortná Komisia pre vyhodnotenie kritérií na stanovenie naliehavosti vykonania pozemkových úprav a výber katastrálnych území, zriadená Ministerstvom pôdohospodárstva a rozvoja vidieka SR vypracovala výsledný zoznam katastrálnych území pre začatie pozemkových úprav. Za účelom usporiadania vlastníckych a užívacích pomerov a odstránenia prekážok ich výkonu vyvolaných historickým vývojom sa vo výslednom zozname katastrálnych území pre začatie pozemkových úprav v roku 2024 uvedenom v Prílohe č.1 Uznesenia vlády SR č. 476/2024 pod poradovým číslom 30 nachádza katastrálne územie Nevidzany, Obec Nevidzany, Okres Zlaté Moravce, Nitriansky kraj, číslo k.ú. č. 839841 s celkovým počtom bodov 312.

Účelom prípravného konania je preveriť dôvody, naliehavosť a účelnosť vykonania pozemkových úprav, určenie hraníc obvodu pozemkových úprav a určenie pozemkov, ktoré sú vyňaté z pozemkových úprav.

Pozemkové úpravy sa majú vykonať naraz v celom katastrálnom území Nevidzany, ktoré tvorí obvod pozemkových úprav. Z pozemkových úprav môžu byť niektoré pozemky vyňaté, spravidla sú to pozemky v zastavanom území obce, kde sa pozemkové úpravy nebudú vykonávať.

OU-NR-PLO1 zriadi prípravný výbor a v spolupráci s ním zistí skutočnosti dôležité pre určenie hraníc obvodu pozemkových úprav a určenie pozemkov, ktoré je potrebné vyňať z obvodu pozemkových úprav a tiež zabezpečí, aby účastníci boli informovaní o plánovanom konaní.

V prípravnom konaní OU-NR-PLO1 vykoná potrebné zisťovania, bude rokovať s obcou, orgánom štátnej správy na úseku katastra nehnuteľností, s orgánmi územného plánovania, obstará potrebné vyjadrenia.

Účastníkmi pozemkových úprav sú:

- vlastníci pozemkov v obvode projektu pozemkových úprav,
- nájomcovia pozemkov v obvode projektu pozemkových úprav,
- vlastníci ostatného nehnuteľného poľnohospodárskeho majetku alebo lesného majetku nachádzajúceho sa v obvode projektu pozemkových úprav,
- fyzické osoby a právnické osoby, ktorých vlastnícke alebo iné práva môžu byť pozemkovými úpravami dotknuté,
- Slovenský pozemkový fond,
- Správca,
- obec alebo vyšší územný celok.

Slovenský pozemkový fond a správca v konaní vo veciach pozemkových úprav vykonávajú práva vlastníka nehnuteľností vo vlastníctve štátu a zastupujú neznámych vlastníkov pozemkov alebo vlastníkov pozemkov, ktorých miesto pobytu nie je známe. Vlastníkov podielov spoločnej nehnuteľnosti zastupuje v konaní pozemkové spoločenstvo.

Na základe výsledkov prípravného konania OU-NR-PLO1 rozhodne podľa § 8 zákona o pozemkových úpravách o nariadení pozemkových úprav.


Poučenie:

Toto nariadenie prípravného konania sa v zmysle § 7 ods. 3 zákona o pozemkových úpravách zverejní v obci Nevidzany na verejne prístupnom mieste po dobu 60 dní. Správny orgán zverejňuje písomnosť súčasne na úradnej tabuli Okresného úradu Nitra, na svojom webovom sídle www.minv.sk a v zmysle § 34 ods. 2 zákona č. 305/2013 Z.z. (zákon o e-Governmente) na Centrálne úradnej elektronickej tabuli. Na nariadenie prípravného konania sa nevzťahuje zákon č. 71/1967 Zb. o správnom konaní.

Príloha:

Mapová príloha - Grafické zobrazenie hranice katastrálneho územia a obvodu PPÚ Nevidzany




Ing. Juraj Horák
vedúci odboru

Doručuje sa

1. Obec Nevidzany - Obecný úrad Nevidzany, Nevidzany 106, 951 62 Nevidzany
2. (vo dvoch vyhotoveniach, 1x na vyvesenie)
3. Okresný úrad Nitra – úradná tabuľa

Na vedomie

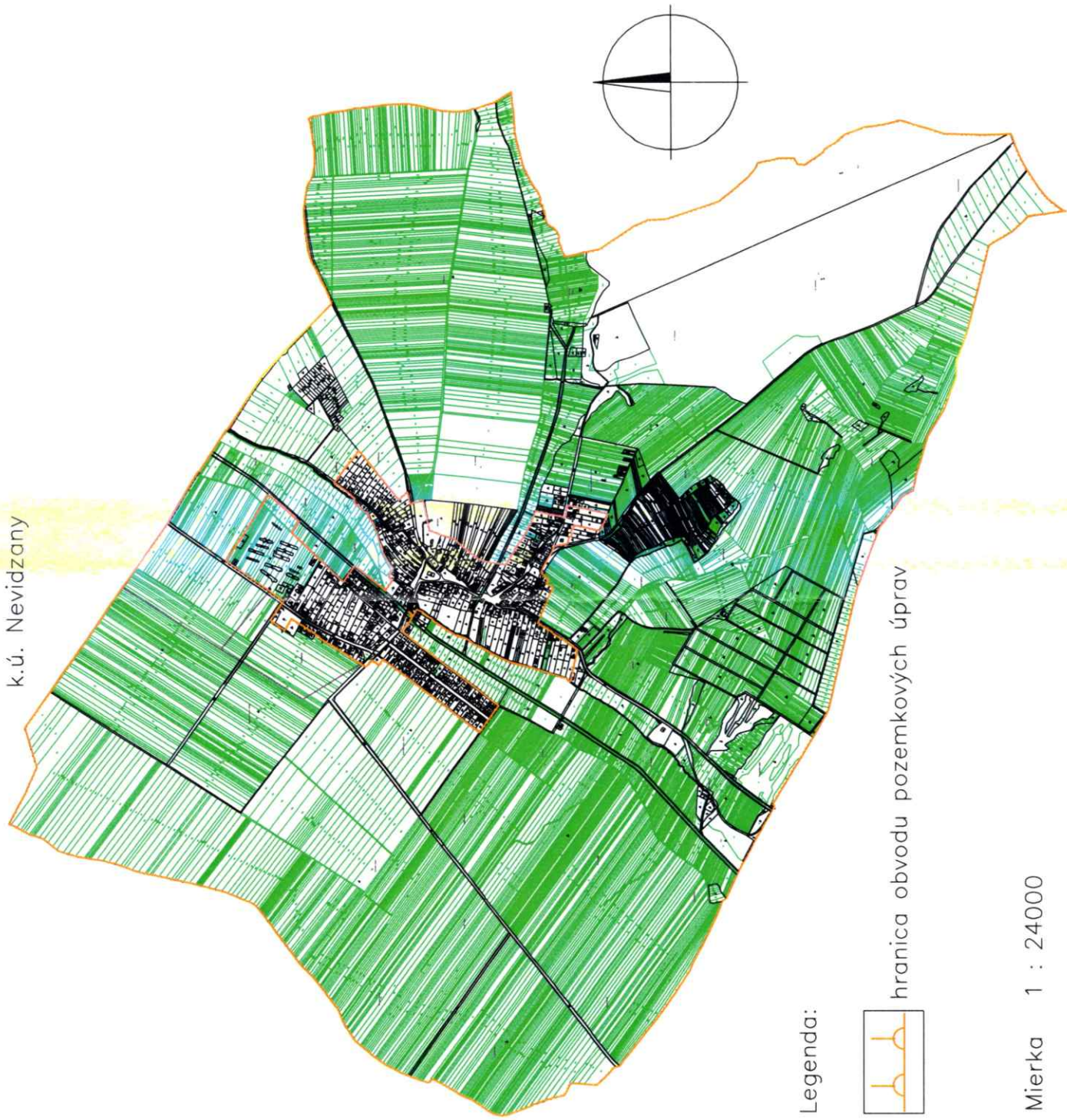
1. Okresný úrad Zlaté Moravce, katastrálny odbor, Sládkovičova 3, 953 01 Zlaté Moravce
2. Slovenský pozemkový fond, Búdková 36, 817 15 Bratislava
3. Okresný úrad Nitra, odbor opravných prostriedkov, Štefánikova trieda 69, 949 01 Nitra

Potvrdenie vyvesenia tejto verejnej vyhlášky:

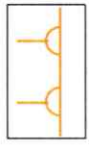
11 OKT. 2024

Vyvesené od: do: pečiatka, podpis:

Príloha k nariadeniu konania o začatí pozemkových úprav
k.ú. Nevidzany



Legenda:



hranica obvodu pozemkových úprav

Mierka 1 : 24000